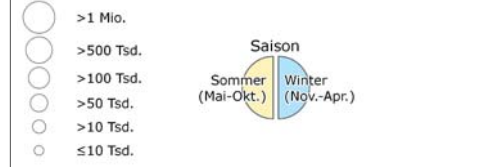
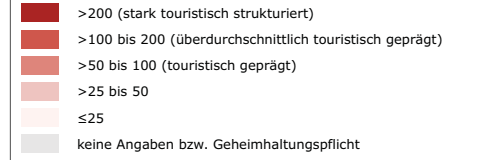


Karte 3-02
Tourismuskommunen nach "Salzburger Landesentwicklungsprogramm 2003"

absolute Anzahl der Übernachtungen 2007 differenziert nach der Saison (Sommer / Winter) für Berichtsgemeinden *



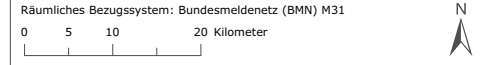
relative Anzahl der Übernachtungen 2007 je Einwohner mit Hauptwohnsitz 2007 für Berichtsgemeinden mit Klassifizierung nach dem Salzburger Landesentwicklungsprogramm 2003 *



Typisierung der Gemeinden zu Tourismuskommunen

Gemeinden mit ≥100 Übernachtungen je Einwohner mit Hauptwohnsitz ("überdurchschnittlich touristisch geprägte" oder "stark touristisch strukturierte" Gemeinden)

* Österreich: nur für Berichtsgemeinden > 1.000 Übernachtungen pro Jahr sofern die Geheimhaltungspflicht nicht verletzt wird; Bayern: nur für Beherbergungsbetriebe mit ≥9 Betten; Visualisierung für grenzübergreifende Darstellungsfäche und Gemeindeperspektivenpunkte



Projekt: EuRegionale Raumanalyse (Interreg IV A)
 EuRegionale Raumpotenziale, Raumindikatoren und Raum-szenarien als Entscheidungsgrundlage für eine innovative Raumentwicklung in Südoberbayern / Salzburg (EULE)

Projektpartner: Amt der Salzburger Landesregierung; Bayerisches Staatsministerium (StMWIVT); Magistrat der Stadt Salzburg; Regierung von Oberbayern; Z. GIS - Universität Salzburg; Institut für Geoinformatik PLUS e.V. BGL; Bayerische Eisenbahngesellschaft; Landkreise Berchtesgadener Land und Traunstein

Bearbeitung: T. Prinz, S. Herbst, W. Spitzer

Erstellung: März 2010; Datenstand: 2001 - 2007

Datenquellen: SAGIS; StMWIVT; Mag. d. Stadt Salzburg; Statistik Austria; Bayerisches Landesamt für Statistik und Datenverarbeitung; Bundesagentur für Arbeit

Dieses Projekt wird über die Strukturfonds der EU "Ziel Europäische Territoriale Zusammenarbeit" kofinanziert.